




Cabrières d'Avignon

Projet Grand Site

La Fontaine de Vaucluse





L'esprit des Grands Sites de France

Les Grands Sites de France sont des lieux uniques qui reflètent leur histoire et leur patrimoine naturel, humain, historique et culturel. Ces sites ont une personnalité permanente et vivante qui relie le passé et l'avenir. Le paysage est un élément central pour comprendre et gérer ces sites, car il montre l'interaction entre la nature et l'homme.

Dans cette démarche de valorisation du patrimoine naturel et historique, la Communauté de Communes Pays des Sorgues Monts de Vaucluse est porteuse de ce Projet Grand Site en association avec le Département du Vaucluse et les offices de tourisme Isle sur la Sorgue Tourisme et Destination Luberon.

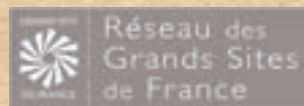
Le projet en cours de développement autour de Fontaine-de-Vaucluse est un exemple parfait de la protection et de la valorisation d'un territoire. Les villages environnants, tels que Fontaine-de-Vaucluse, Lagnes, Cabrières-d'Avignon et Saumane-de-Vaucluse, sont riches en patrimoine historique et architectural. Les visiteurs peuvent découvrir les maisons en pierre, les rues pavées et les monuments historiques locaux.

L'objectif de ce projet est de renforcer l'attractivité touristique tout en préservant l'environnement naturel et culturel unique de la région.

Dans ce cadre, Destination Luberon a élaboré 4 fiches topo-guide pour permettre au grand public de découvrir ces lieux d'exception.

Les visiteurs peuvent profiter de nombreuses activités de plein air, telles que la randonnée, le vélo ainsi que des visites guidées pour en apprendre davantage sur l'histoire et la culture de la région.

La protection des Espaces Naturels Sensibles est une priorité absolue pour cette région, car elle regorge de sites naturels remarquables. Les falaises hautes de plus de 200 m surplombant le village de Fontaine de Vaucluse, la Sorgue et son bassin de vie ou encore la Forêt des Cèdres de l'Atlas de Cabrières d'Avignon sont des exemples emblématiques de la richesse naturelle de cette région.



Difficulté
Assez facile



Cèdres de l'Atlas



Mur de la Peste



De la Cédraie au Mur de la Peste

Cabrières-d'Avignon dévoile une petite merveille : une forêt de cèdres de l'Atlas, douce et ombragée, qui invite à la flânerie. Entre vues dégagées sur les collines, murets de pierre sèche et senteurs provençales, c'est un véritable havre de nature où chaque pas raconte l'alliance entre l'homme, l'arbre et le paysage.

Informations pratiques

DÉPART : Parking en contrebas de la mairie ou parking de la Forêt des Cèdres

DISTANCE : 6,1 km

DÉNIVELÉ : + 200 m

DURÉE : 3h

Balisages terrain : PR jaune ■■■
GR rouge & blanc ■■■
GRP rouge & jaune ■■■

PRÉVENTION INCENDIES

Je me renseigne sur les risques incendies en contactant le

+33 (0)4 28 31 77 11 ou sur

www.risque-prevention-incendie.fr/vaucluse

Descriptif du circuit

43,5313 N - 5,0758 E - Du parking, rejoindre l'av. Jean Giono et l'emprunter à gauche. Poursuivre à droite la Grand Rue vers le centre du village. Devant la fontaine, avancer à gauche rue du Château sur 40m.

1- 43,5331 N - 5,0855 E - A hauteur du lavoir couvert, s'engouffrer à droite rue de la Baronnette (PR). 70m plus loin (pompe à main), poursuivre à droite la rue de la Baronnette. A la Place Haute, filer tout droit Rue Haute. 200m plus haut, continuer tout droit sur le chemin revêtu du Colombier (PR). Au croisement suivant (poubelles), poursuivre tout droit sur le chemin revêtu des Cèdres (suivre direction piste DFCI MV-11). 100m plus loin, continuer à droite et atteindre le parking de la Cédraie de Cabrières-d'Avignon (PR). **Possibilité de départ de ce parking au point 2 : 4,5349 N - 5, 0915 E.**

2- Poursuivre tout droit, dépasser le Chemin de Clapes qui débouche à droite et avancer encore tout droit 80m. Juste avant le panneau de fin d'agglomération, s'engager à gauche et atteindre le panneau d'accueil en bois du sentier botanique. Filer sur le sentier à droite et monter tranquillement en sous-bois. Après deux lacets, au croisement de sentier, partir à gauche et rejoindre un chemin évident un peu plus haut.

3- 43, 5401 N - 5, 0921 E - Descendre le sentier à gauche (GRP®). Sortir du bois et poursuivre tout droit le long d'un mur en bord de champ. Déboucher sur le chemin revêtu des Cabannes, bifurquer à gauche puis, 30m plus loin, virer à droite et emprunter le Chemin des Fileuses (GRP®). Avancer toujours tout droit et déboucher sur le chemin revêtu des Barres. Poursuivre tout droit puis, 80m plus loin, quitter le macadam et emprunter le chemin en face. Au carrefour suivant, virer bifurquer à droite. Après l'entrée d'une habitation, gravir une section de sentier plus raide et caillouteuse. Au premier croisement de chemins, virer à droite et monter le Chemin de terres rouges (GRP®). 500 m plus haut, ne pas rater à gauche le départ de sentier. Gravier ce sentier, atteindre une section plus douce et au croisement de sentier, poursuivre à droite (GRP®).

4- 43,5411N - 5,0827 E - Au carrefour "La Peithe Est", situé juste avant la piste forestière de La Pourraque (citerne), virer à gauche. Se faufiler sur le sentier qui longe le Mur de la Peste et descendre ainsi sur 1km vers le sud (GR-GRP®).

Descriptif du circuit

5- 43,5338 N - 5, 0818 E - Au carrefour «Le Mur de la Peste», tourner à droite, quitter le GR-GRP® et suivre le sentier en lisière de bois (PR). Après un passage plus rocailleux, atteindre un collet (Croix de Lagnes). Basculer en face et descendre le sentier caillouteux, Négliger une trace qui part à gauche et déboucher sur le chemin revêtu de la Muscadelle (PR). Emprunter ce chemin, dépasser l'impasse de la Muscadelle et déboucher sur le chemin revêtu des Barres (borne en pierre "Mur de la Peste"). Filer à droite, puis 40m plus loin, poursuivre le goudron à gauche sur le Chemin de la Pourtalette (PR). Passer le long de l'enceinte puis l'entrée du château de Cabrières-d'Avignon et retrouver le petit lavoir couvert (PR).

1- De là, emprunter en face la rue du Château sur 40m, virer à droite sur la Grand Rue, puis à gauche sur l'av. Jean Giono, et revenir ainsi au parking de départ situé sous la mairie, ou au parking de la Cédraie (point 2).








LE SAVIEZ-VOUS ?

Le nom «Cabrières» dérive des mots «Capra» et «Cabro» en provençal, signifiant «le pays des chèvres». Depuis le XVe siècle, le nom du village a été successivement nommé «Capreris, Capriera, Cabrieras» et «Cabreria». Plus tard, le nom a été complété par «du Comtat», indiquant qu'il était la propriété du Saint-Siège.

En 1918, la commune a officiellement pris le nom de Cabrières-d'Avignon. Le blason de Cabrières, qui était une chèvre passante dans un cercle en 1792, est aujourd'hui représenté par une chèvre debout accompagnée d'une étoile provenant des armoiries des seigneurs des Baux, une famille puissante de la basse-Provence médiévale dont la domination a été contrecarrée par le comte de Barcelone au XIIIe siècle.



Cabrières-d'Avignon

- Légende**
-  Itinéraire court
 -  Pas à pas
 -  Forêt des Cèdres
 -  Pic-épeiche
 -  Chemin des fileuses
 -  Mur de la peste
 -  Fontaine-basse et lavoir de Cabrières d'Avignon

4

3

2

5

1

6

7



P

P

C

339

332

312

la Peithe

les Grands Clos

le Resquele

GR de Pays

257

269

Colimbou

222

la Cedraie

le Clos de Beau Regard

285

le Chat

203

196

les Clapes

les Estelles

Cabrières-d'Avignon

Chât

250

Bourbourin

la Croix de Lagnes

la Mu

e

165

le Grand Geas

D 100

170

Monts de Luberon

Cluse de la Piste

GR de Pays

Mur GR 6 - GRP

1,8

196

196

250


Chât

177

170

le Grand Geas

Pierre Droite



Le chemin des fileuses

Le Chemin des Fileuses serpente entre Gordes et Fontaine-de-Vaucluse, par Cabrières-d'Avignon, comme un fil de mémoire tissé à travers le temps.

Au XIX^e siècle, le ver à soie, enfant du Bombyx du mûrier, faisait vivre les campagnes du Luberon. Dans les magnaneries de Gordes, ces fermes où l'on élevait avec patience et savoir-faire les frêles chenilles, les gestes étaient précis, presque rituels. Deux filatures animaient alors le village, vibrant du souffle des métiers et du murmure des cocons.

Mais en 1886, le feu ravagea la filature de Fontaine Basse, et les ouvrières durent chaque jour marcher plus de trois heures pour gagner Fontaine-de-Vaucluse, suivant ce chemin devenu aujourd'hui le témoin de leur courage et de leur labeur. À présent, les vers à soie ne bruissent plus dans les mûriers, mais leur histoire demeure, tissée dans la trame du paysage et la mémoire des pierres.

ZOOM...

Cèdres de l'Atlas

Le cèdre de l'Atlas, originaire des montagnes du Maghreb, a été introduit dans les reboisements du sud de la France à partir de 1860, notamment dans les massifs forestiers du Vaucluse. Depuis ces plantations, il a tendance à se ressemer spontanément et à envahir les garrigues et les taillis environnants. Les célèbres cédraies du Ventoux et du Petit Luberon en sont le résultat.

Le bois fin, léger et aromatique du cèdre est très prisé en ébénisterie et pour la construction de charpentes. Ces grands arbres majestueux, reconnaissables à leur couleur bleutée ou argentée, sont un élément important des paysages forestiers du sud de la France.

En août 1989, un incendie a ravagé 338 hectares de forêt sur Cabrières-d'Avignon et Fontaine-de-Vaucluse, mais la plupart des cèdres ont résisté. Quelques-uns des spécimens venant de l'Atlas algérien portent encore les cicatrices de l'incendie, tandis que d'autres ont été replantés en 1991.

Le Mur de la Peste

En 1720, une épidémie de peste se répandit le long de la côte méditerranéenne française, atteignant finalement le Comtat Venaissin et l'État d'Avignon, terres pontificales. Pour mieux protéger ces régions, une muraille en pierre sèche de 1 à 1,70m de haut fut construite en 100 jours par 500 hommes réquisitionnés, maçons et manœuvres. Cette barrière sanitaire s'étendait sur une vingtaine de kilomètres de Monieux jusqu'aux Taillades, avec des tours de guet, des postes de garde, des magasins aux vivres et à fourrages et était gardée par un millier d'hommes avec ordre de tirer sur toute personne franchissant le mur sans autorisation.

En août 1721, la peste est déclarée en Avignon, alors qu'Apt en est débarrassée. Les troupes françaises se positionnent sur le mur pour protéger la Provence. Après plus de 7 000 victimes dans le Comtat Venaissin et 130 000 morts en Provence et dans le Languedoc, la maladie s'éteint en janvier 1723 et le mur est abandonné.



Il existe des constructions de chaque côté du mur. Régulièrement espacées, les guérites (cabanes semi-circulaires) servaient à abriter une sentinelle en cas d'intempéries et étaient certainement recouvertes d'un toit en branchage ou en tuiles. Les cabanes accolées au mur abritaient les unités mais aussi le matériel et les provisions. Sur le plateau aux endroits les plus isolés, les enclos servaient d'entrepôts de vivres et de fourrages pour les mulets acheminant l'eau et les provisions.

Depuis 1986, une campagne de restauration et de valorisation est en place par l'intermédiaire de l'association «Pierre sèche en Vaucluse». Près de 6 kilomètres de muraille ont été restaurés, avec la dernière section dégagée située aux Taillades. Le mur est maintenant inscrit au titre des Monuments Historiques et permet de mettre en lumière un épisode important de l'histoire vauclusienne.

Grand Site La Fontaine de Vaucluse

Venez découvrir nos autres itinéraires de randonnée autour de l'opération Grand Site La Fontaine de Vaucluse, incluant les villages pittoresques de Lagnes, Fontaine-de-Vaucluse et Saumane-de-Vaucluse.

Lagnes **2** offre un sentier botanique à travers une variété de plantes et de témoignages géologiques.

Fontaine-de-Vaucluse **3** situé au pied d'une falaise est célèbre pour sa source naturelle, qui est l'une des plus grandes au monde.

Enfin, Saumane-de-Vaucluse **4** abrite un magnifique Château classé aux Monuments Historiques, ancienne résidence du Marquis de Sade.

Ces sites font partie du Projet Grand Site La Fontaine de Vaucluse et sont gérés de manière à préserver leur beauté naturelle et leur patrimoine historique pour les générations futures.

La charte du randonneur

Je protège et respecte les sites naturels !

Je pars avec suffisamment d'eau, un chapeau et des chaussures de marche



Protégeons la biodiversité

- Je **ne jette pas** de **déchet** et je ramène mes **détritus avec moi**.
- J'admire les plantes et je ne fais **pas de cueillette sauvage**.
- Je reste sur les **sentiers balisés**.
- Je **ne fume pas** dans les **massifs**, je n'allume **pas de feu** et je ne fais **pas de barbecue**.
- Je n'utilise mon **véhicule** que sur les **chemins autorisés**.
- Je **ne circule pas** sur les **pistes DFCI** réservées à l'accès des secours.
- Je ne fais **pas de camping sauvage**.

Partageons les espaces naturels

Nous **ne sommes pas seuls** à fréquenter les sentiers. Pensons aux autres !

Réglementation risque incendie
Pendant la période estivale (**du 15 juin au 15 septembre**) **l'accès aux massifs forestiers est réglementé** en fonction des **conditions météorologiques et du risque incendie**.

Avant de partir en randonnée, je me renseigne : **+33 (0)4 28 31 77 11**.
Carte du risque incendie en Vaucluse : www.risque-prevention-incendie.fr/vaucluse

Je respecte les consignes et en cas d'incendie, j'appelle le 18 ou le 112.





**DESTINATION
LUBERON** 

Destination Luberon

Place François Tourel

84300 Cavaillon

04 90 71 32 01 / contact@destinationluberon.com

www.destinationluberon.com

**ISLE ^S/LA SORGUE
TOURISME**

Isle sur la Sorgue Tourisme

13 Place Ferdinand Buisson

84800 L'Isle-sur-la-Sorgue

04 90 38 04 78 / accueil@islesurlasorguetourisme.com

www.islesurlasorguetourisme.com



La Fontaine de Vaucluse

Projet Grand Site La Fontaine de Vaucluse

350 Avenue de la Petite Marine

84800 L'Isle-sur-la-Sorgue

www.grandsitelafontainedevaucluse.com