





Lagnes

Projet Grand Site

La Fontaine de Vaucluse



©David Genestal - Carnets de rando



DESTINATION
LUBERON

ISLE S/LA SORGUE
TOURISME

Communauté de Communes
**PAYS DES SORGUES
MONTS DE VAUCLUSE**

lmv
Luberon Monts de Vaucluse
AGGLOMÉRATION



L'esprit des Grands Sites de France

Les Grands Sites de France sont des lieux uniques qui reflètent leur histoire et leur patrimoine naturel, humain, historique et culturel. Ces sites ont une personnalité permanente et vivante qui relie le passé et l'avenir. Le paysage est un élément central pour comprendre et gérer ces sites, car il montre l'interaction entre la nature et l'homme.

Dans cette démarche de valorisation du patrimoine naturel et historique, la Communauté de Communes Pays des Sorgues Monts de Vaucluse est porteuse de cette opération Grand Site en association avec le Département du Vaucluse et les offices de tourisme Isle sur la Sorgue Tourisme et Destination Luberon.

Le projet en cours de développement autour de Fontaine-de-Vaucluse est un exemple parfait de la protection et de la valorisation d'un territoire. Les villages environnants, tels que Fontaine-de-Vaucluse, Lagnes, Cabrières-d'Avignon et Saumane-de-Vaucluse, sont riches en patrimoine historique et architectural. Les visiteurs peuvent découvrir les maisons en pierre, les rues pavées et les monuments historiques locaux.

L'objectif de ce projet est de renforcer l'attractivité touristique tout en préservant l'environnement naturel et culturel unique de la région.

Dans ce cadre, Destination Luberon a élaboré 4 fiches topo-guide pour permettre au grand public de découvrir ces lieux d'exception.

Les visiteurs peuvent profiter de nombreuses activités de plein-air, telles que la randonnée, le vélo ainsi que des visites guidées pour en apprendre davantage sur l'histoire et la culture de la région.

La protection des Espaces Naturels Sensibles est une priorité absolue pour cette région, car elle regorge de sites naturels remarquables. Les falaises hautes de plus de 200 m surplombant le village de Fontaine de Vaucluse, la Sorgue et son bassin de vie ou encore la Forêt des Cèdres de l'Atlas de Cabrières d'Avignon sont des exemples emblématiques de la richesse naturelle de cette région.



Difficulté - Peu difficile



Fleur d'amandier



Point de vue



Sentier du mur de la peste

Au cœur des collines des Monts de Vaucluse, le Mur de la Peste se dresse encore, témoin impressionnant d'une page sombre de l'histoire. Érigé en 1720 pour contenir l'épidémie venue de Marseille, sa balade offre une plongée dans le passé, entre nature préservée, patrimoine rural et mémoire collective.

Informations pratiques

DÉPART : Depuis le parking du Bourbourin

DISTANCE : 8,9 km

DÉNIVELÉ : + 300 m

DURÉE : 3h30

Balisages terrain : PR jaune ■■■
GR rouge & blanc ■■■
GRP rouge & jaune ■■■

PRÉVENTION INCENDIES

Je me renseigne sur les risques incendies en contactant le

+33 (0)4 28 31 77 11 ou sur

www.risque-prevention-incendie.fr/vaucluse

Descriptif du circuit

1- 43,5332 N – 5,0759 E - Au parking du Bourbourin, longer la route et descendre légèrement. À la bifurcation, tourner à droite puis descendre le sentier en sous-bois. On rejoint alors le carrefour du «Mur de la Peste».

2- 43,5337 N – 5,0818 E - Au carrefour du «Mur de la Peste», tourner à gauche (GR-GRP) et suivre le sentier qui longe le célèbre mur vers le nord. Poursuivre tout droit jusqu'au carrefour « La Peithe Est ». Tourner à gauche, puis franchir la piste au carrefour « La Citerne ».

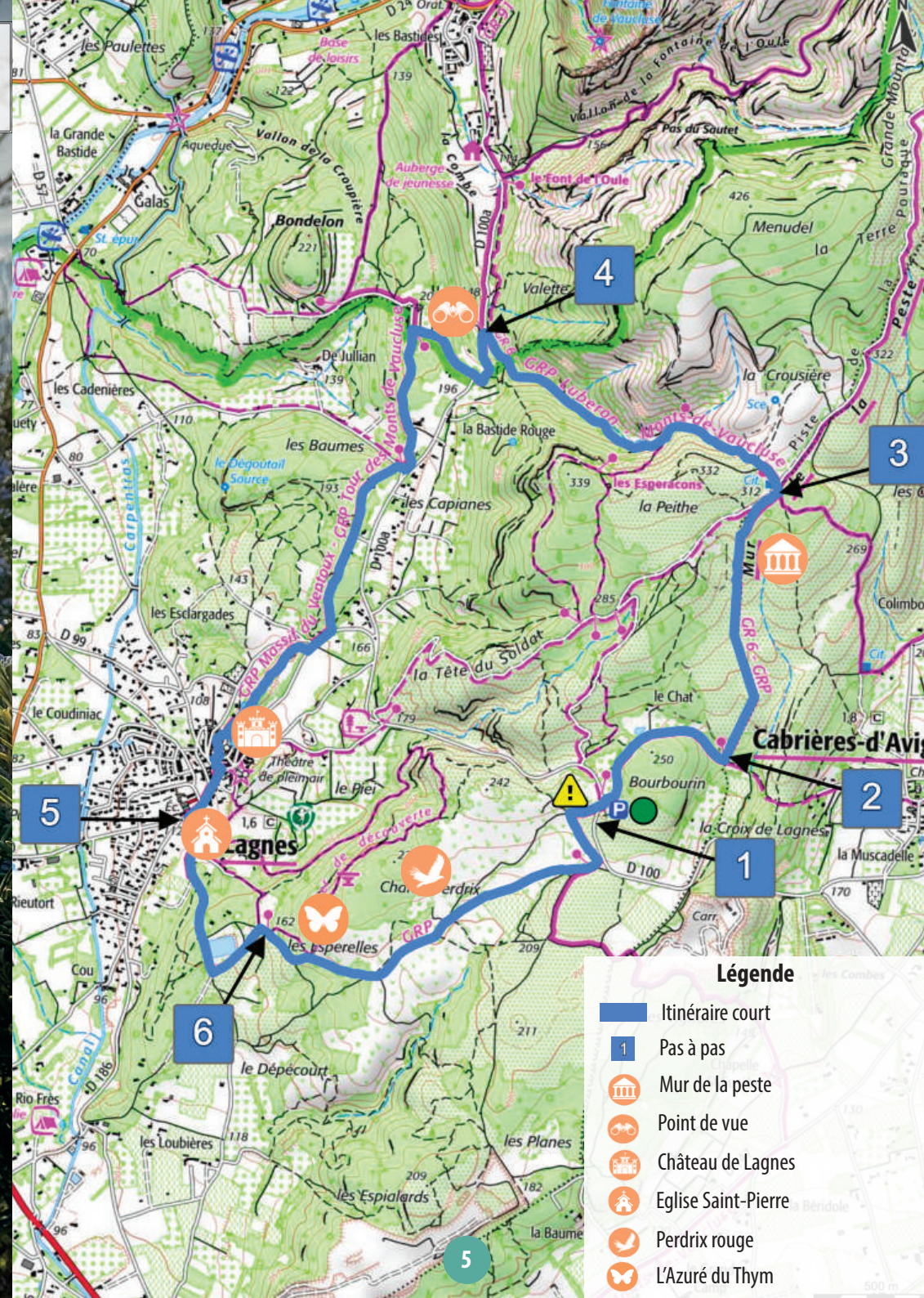
3- 43,5411 N – 5,0827 E - Continuer tout droit en direction de «La Pourraque». Emprunter la piste forestière sur 100m, puis, juste après un virage, tourner à droite pour s'engager sur le sentier qui descend dans le vallon des Esperacons, descendre encore le GR°6-97 en direction de Fontaine de Vaucluse jusqu'au carrefour «Valette».

4- 43,5430 N – 5,0737 E - Remonter le balisage jaune du PR jusqu'au carrefour «La Bastide Rouge». Virer à gauche en direction «Lagnes» et suivre le balisage jaune et rouge du GRP® des Monts de Vaucluse. Déboucher en haut du village de Lagnes.

Prendre le temps de se promener dans les rues avant de descendre le village en direction de la mairie.

5- 43,5330 N – 5,0647 E Depuis la mairie de Lagnes, descendre la rue de la République jusqu'au carrefour « Les Esperelles ». Tourner à gauche direction « Boui Vici » et suivre le chemin revêtu. Remonter ensuite le sentier en sous-bois, en laissant le bassin cette fois-ci sur votre gauche. Poursuivre tout droit jusqu'au gros croisement, puis tourner à gauche. Au croisement suivant, continuer tout droit sur 50m avant de virer à droite. Suivre la direction « La Falaise » (GRP) surtout continuer tout droit sur le GRP Monts de Vaucluse, (ne pas aller sur la Falaise).

6- 43,5324 N – 5,0755 E Au carrefour «Chante Perdrix», tourner à gauche puis, immédiatement après, s'engager à droite sur le sentier qui descend légèrement en contrebas du chemin agricole (GRP – balisage jaune et rouge). Suivre le GRP tout droit sur environ 350m. Au carrefour suivant, tourner à gauche (GR-GRP) et poursuivre la piste à travers la garrigue. Au croisement suivant, virer à droite, traverser la route D100 (prudence !), puis revenir vers le parking du départ à droite.



Légende

- Itinéraire court
- 1 Pas à pas
- Mur de la peste
- Point de vue
- Château de Lagnes
- Eglise Saint-Pierre
- Perdrix rouge
- L'Azuré du Thym

Le mur de la peste

En 1720, une épidémie de peste se répandit le long de la côte méditerranéenne française, atteignant finalement le **Comtat Venaissin** et l'**État d'Avignon**, terres pontificales. Pour mieux protéger ces régions, une **muraille en pierre sèche** de 1 à 1,70m de haut fut construite en 100 jours par 500 hommes réquisitionnés, maçons et manœuvres. Cette barrière sanitaire s'étendait sur une vingtaine de kilomètres de **Monieux jusqu'aux Taillades**, avec des **tours de guet**, des **postes de garde**, des **magasins** aux vivres et à **fourrages** et était gardée par un **millier d'hommes** avec **ordre de tirer** sur toute **personne** franchissant le **mur sans autorisation**.

En août 1721, la **peste** est déclarée en **Avignon**, alors qu'**Apt** en est débarrassée. Les **troupes françaises** se positionnent sur le **mur** pour protéger la **Provence**. Après plus de 7 000 victimes dans le **Comtat Venaissin** et 130 000 morts en **Provence** et dans le **Languedoc**, la **maladie** s'éteint en **janvier 1723** et le **mur** est abandonné.



ZOOM...

Belvédère

Depuis les **hauteurs de Lagnes**, c'est du **belvédère** souvent balayé par le **Mistral** que le regard se perd vers la **plaine alluviale fertile de la Sorgue** et les **collines** habillées de **pins** et de **chênes verts**.

Au loin la jolie **chaîne des Alpilles** et, lorsque le **ciel** est clair, jusqu'aux lointaines **Cévennes**, mais ce sont surtout les falaises blanches de calcaire truffées de **grottes** qui impressionnent la vue. Celles-ci surplombent le **gouffre de Fontaine de Vaucluse**.

C'est dans la descente à **flanc des Monts de Vaucluse**, au pied du **Rocher du Piei** qui offre un **panorama** exceptionnel sur la **vallée de la Durance** et le **Luberon**. C'est un **point de vue** privilégié pour admirer la **beauté naturelle** des environs, les **paysages provençaux** et comprendre combien la nature et la pierre ont façonné l'identité de **Lagnes** au fil du temps.





ZOOM...

La perdrix rouge

Dans les **clairières** et les **champs de Provence**, la **Perdrix rouge** se distingue par son **bec éclatant** et sa **gorge blanche ourlée de noir**. Son **plumage** mêle le **gris**, le **brun** et le **roux**, tandis que ses **flancs barrés** dessinent de **déliçats motifs** sur son **corps rond**. Le **cercle oculaire rouge-corail** et la **calotte grise** ajoutent à son charme discret.

Mesurant moins d'un **demi-mètre d'envergure**, elle avance à petits pas alertes, semblable chez le **mâle** et la **femelle**, bien que le premier soit légèrement plus robuste. Toute l'année, elle arpente les **sous-bois** et les **prairies**, parfois relâchée pour la **chasse**, mais toujours fidèle à ses habitudes : **picorer graines, feuilles et fruits**, et offrir aux jeunes les **trésors du sol** — **fourmis, limaces** et **sauterelles** sont appréciées.



8

L'Azuré du Thym

Minuscule bijou des landes sèches, le rare **Azuré du Thym** déploie des **ailes d'un bleu tendre**, effleurées d'ombres noires. La **femelle**, plus discrète, garde sur son dos un brun chaud nuancé de **bleu**. Le revers de ses **ailes, gris perlé**, se pare de fines **taches noires** et de **lunules d'orange**.

Il habite les **pentcs calcaires** et brûlées de soleil, là où le **thym** et le **serpolet** embaument l'air. **Papillon des hauteurs** et des **silences**, il se pose au ras du sol, invisible aux regards pressés. Ses **chenilles** grandissent au cœur de **fourmilières**, veillées par les **fourmis**, dans un secret d'alliance ancienne.

On l'aperçoit en **mai** ou en **juin**, parfois en **août**, lorsque la **chaleur** devient caresse et que les **fleurs mauves** s'ouvrent aux **ailes légères**. **Bivoltin** il aura le temps de créer **deux générations** dans l'année.

Château de Lagnes

Au **XIIe siècle**, **Lagnes** avait **deux maisons seigneuriales** entourées d'une **muraille particulière** avec cinq tours rondes et trois portes. Les **premiers remparts** en dur qui ceinturaient Lagnes furent construits au **XIe siècle**, restaurés en 1376 et au **XVIIIe siècle** permettant de survivre jusqu'en 1825.

Les **remparts** ont été démolis progressivement à partir des années **1820**, les pierres récupérées étant utilisées pour des **constructions nouvelles** ou pour affermir les plus anciennes. Aujourd'hui, **deux des cinq tours rondes** avec meurtrières existent encore, situées dans la **rue du Bariot** et la **rue des Remparts**.

Les **remparts** débutaient au **pied Est du château**, passaient près de la tour de l'horloge et suivaient le tracé des rues allant de nos jours au **cimetière**.



9

L'église Saint-Pierre

Cette **église historique** est un site incontournable pour tous les amateurs d'**architecture** et d'**histoire religieuse**. Construite au **XVIIe siècle** et reconstruite au **XIXe siècle** dans un style **roman**, elle offre une façade à **fronton grec** impressionnante. Le **clocher**, bien que peu ordinaire, est également un élément remarquable de l'édifice.

Les **vitraux originaux**, restaurés en 2006 ainsi que les **six nouveaux vitraux contemporains** ajoutés en 2009 et 2010, ajoutent une touche artistique à cette belle **église** dédiée à **St Pierre**.

Avec son histoire riche et son architecture unique, cette **église** est un **must-see** pour tous les visiteurs de la **région**.



Autres itinéraires

Grand Site La Fontaine de Vaucluse

Venez découvrir nos autres itinéraires de randonnée autour du **Projet Grand Site La Fontaine de Vaucluse**, incluant les villages pittoresques de Cabrières-d'Avignon, Fontaine-de-Vaucluse et Saumane-de-Vaucluse.

Cabrières-d'Avignon **1** est célèbre pour son **Mur de la Peste**, monument historique rappelant l'épidémie de peste qui a touché la région au XVIII^e siècle.

Fontaine-de-Vaucluse **3** situé au pied d'une falaise est célèbre pour sa source naturelle, qui est l'une des plus grandes au monde.

Enfin, **Saumane-de-Vaucluse** **4** abrite un magnifique **Château** classé aux **Monuments Historiques**, ancienne résidence du Marquis de Sade.

Ces sites font partie de l'opération **Grand Site La Fontaine de Vaucluse** et sont gérés de manière à **préserver leur beauté naturelle et leur patrimoine historique** pour les générations futures.

La charte du randonneur

Je protège et respecte les sites naturels !

Je pars avec suffisamment d'eau, un chapeau et des chaussures de marche



Protégeons la biodiversité

- Je **ne jette pas** de **déchet** et je ramène mes **détritus avec moi**.
- J'admire les plantes et je ne fais **pas de cueillette sauvage**.
- Je reste sur les **sentiers balisés**.
- Je **ne fume pas** dans les **massifs**, je n'allume **pas de feu** et je ne fais **pas de barbecue**.
- Je n'utilise mon **véhicule** que sur les **chemins autorisés**.
- Je **ne circule pas** sur les **pistes DFCI** réservées à l'accès des secours.
- Je ne fais **pas de camping sauvage**.

Partageons les espaces naturels

Nous **ne sommes pas seuls** à fréquenter les sentiers. Pensons aux autres !

Réglementation risque incendie
Pendant la période estivale (**du 15 juin au 15 septembre**) **l'accès aux massifs forestiers est réglementé** en fonction des **conditions météorologiques et du risque incendie**.

Avant de partir en randonnée, je me renseigne : **+33 (0)4 28 31 77 11**.
Carte du risque incendie en Vaucluse : www.risque-prevention-incendie.fr/vaucluse

Je respecte les consignes et en cas d'incendie, j'appelle le 18 ou le 112.





©David Genestial - Carnets de rando

**DESTINATION
LUBERON**

Destination Luberon

Place François Tourel

84300 Cavaillon

04 90 71 32 01 / contact@destinationluberon.com

www.destinationluberon.com

**ISLE S/LA SORGUE
TOURISME**

Isle sur la Sorgue Tourisme

13 Place Ferdinand Buisson

84800 L'Isle-sur-la-Sorgue

04 90 38 04 78 / accueil@islesurlasorguetourisme.com

www.islesurlasorguetourisme.com



Projet Grand Site La Fontaine de Vaucluse

350 Avenue de la Petite Marine

84800 L'Isle-sur-la-Sorgue

www.grandsitelafontaine devaucluse.com